



SECRETARÍA DE
GOBIERNO

Al contestar por favor cite estos datos:

Radicado No. 20251700379421

Fecha: 25-08-2025



Página 1 de 1

Bogotá, D.C.

170

Subsecretaria:

LIZ YADIRA MONROY DELGADO

Comisión Tercera Permanente de Hacienda y Crédito Público

Concejo de Bogotá, D.C.

comision_tercera@concejobogota.gov.co

Calle 36 No. 28A – 41

Bogotá D.C.

Datos Notificación

Nombres/Apellidos: _____

No Identificación: _____

Fecha y Hora: _____

Nota: Los datos de este apartado solo serán diligenciados por la persona quien recibe este documento al momento de la notificación.

Asunto: Alcance respuesta a la Proposición No. 1001 de 2025.

Referencia: Radicado No. 20254212658232

Respetada Subsecretaria:

De manera atenta damos alcance al oficio con radicado No. 20251700363031, mediante el cual se dio respuesta a la Proposición No. 1001 de 2025, suscrita por los Concejales Sandra Consuelo Forero Ramírez y Oscar Jaime Ramírez Vahos, integrantes de la bancada del partido Centro Democrático, relacionada con el tema: *"Proposición aditiva a la proposición No. 120 de 2025 - Condiciones de Seguridad en el Espacio Público – Pipetas de Gas"*.

Sobre el particular, dentro del marco de las competencias y funciones que corresponden a esta Secretaría, remito la respuesta a los numerales 10, 14, 17, 18, 19, 20, 21, 22, 38, 39, 40, 44, 45, 64, 70, 72 y 74 ítem 1 y 3 del cuestionario, suministrada por la Subsecretaría de Gestión Local, la Dirección para la Gestión del Desarrollo Local y la Dirección para la Gestión Policial, según comunicación con radicado No. 20252200310533 (anexo).

Cordialmente,

GUSTAVO QUINTERO ARDILA

Secretario Distrital de Gobierno

gustavo.quintero@gobiernobogota.gov.co

CONCEJO DE BOGOTÁ 27-08-2025 11:56:48

2025ER23868 O 1 Fol:1 Anex:0

ORIGEN: SECRETARIA DISTRITAL DE GOBIERNO/GUSTAVO ALBERTO QUIN

DESTINO: COMISION 3ª PERM. DE HACIENDA Y CREDITO PUBLICO/MO

ASUNTO: ALCANCE RTA PROPO 1001-2025

OBS: ---

Anexo: Dos (ocho folios en formato *pdf y una carpeta comprimida en formato *zip)

Proyectó: Hamilton Hernán Liz Pito – Profesional Universitario Contratista DRP.

Revisó: Ángela Patricia Cruz Vargas – Profesional Universitario DRP.

Julían Arévalo Pedraza – Profesional Especializado Contratista DRP.

Aprobó: Juan Bello González – Director de Relaciones Políticas.

Edificio Liévano
Calle 11 No. 8 -17
Código Postal: 111711
Tel. 3387000 - 3820660
Información Línea 195
www.gobiernobogota.gov.co

GDI-GPD-F032
Versión: 07
Vigencia: 24 de enero de 2024
Caso HOLA: 12936



ALCALDÍA MAYOR
DE BOGOTÁ D.C.

MEMORANDO

PARA: JUAN SEBASTIÁN BELLO GONZÁLEZ
Director de Relaciones Políticas

DE: EDUARDO ANDRÉS GARZÓN TORRES
Subsecretario de Gestión Local

DIANA ALEJANDRA PARADA PRIETO
Directora para la Gestión del Desarrollo Local

CAMILA CORTÉS DAZA
Directora para la Gestión Políciva

ASUNTO: Respuesta al memorando No. 20251700302383- Proposición 1001 de 2025

Respetado Juan Sebastián, cordial saludo.

En atención al radicado del asunto, a través del cual los concejales Sandra Forero Ramírez y Oscar Jaime Ramírez Vahos, integrantes de la bancada del partido Centro Democrático, remiten el cuestionario de la Proposición 1001 de 2025 relacionada con el tema “*Proposición aditiva a la proposición No. 120 de 2025*”; dentro de las competencias asignadas a la Subsecretaría de Gestión Local, a la Dirección para la Gestión del Desarrollo Local y a la Dirección para la Gestión Políciva, se otorga respuesta a los numerales 10, 14, 17, 18, 19, 20, 21, 22, 38, 39, 40, 44, 45, 64, 70, 72 y 74 ítem 1 y 3 de la Proposición, en los siguientes términos:

10. ¿Cuáles son las problemáticas, sociales, económicas, de seguridad y ambientales, más comunes asociadas a la ocupación del espacio público por parte de los vendedores informales?

Para resolver el citado interrogante, conviene señalar que la ocupación del espacio público por parte de vendedores informales genera un conjunto de problemáticas de carácter social, económico, de seguridad y ambiental, ampliamente documentadas en diagnósticos distritales, nacionales e internacionales. Entre las más comunes se encuentran:

✓ **Problemáticas sociales:**

- **Conflictos por el uso del espacio** entre peatones, comerciantes formales, residentes y los propios vendedores, afectando la movilidad peatonal y la accesibilidad universal, especialmente de personas con discapacidad, adultos mayores y población con coches de bebé.

- **Condiciones laborales precarias**, caracterizadas por ausencia de afiliación al sistema de seguridad social, inestabilidad de ingresos y exposición permanente a factores de riesgo físico y ambiental.
- **Falta de garantías para la formalización** y acceso a programas de fortalecimiento productivo, lo que perpetúa ciclos de pobreza y exclusión económica.
- ✓ **Problemáticas económicas:**
 - **Competencia desleal** frente al comercio formal, que debe asumir cargas tributarias, obligaciones laborales y costos de arrendamiento, mientras que la venta informal en espacio público opera sin estos requerimientos.
 - **Afectación de ingresos para sectores formales**, especialmente en zonas de alta densidad comercial, generando tensiones económicas y sociales.
 - **Pérdida de ingresos fiscales** para el Distrito debido a la ausencia de tributación directa por estas actividades.
- ✓ **Problemáticas de seguridad:**
 - **Incremento de hurtos y expendio de mercancía ilegal o de contrabando**, aprovechando la concentración de personas y la dificultad de control.
 - **Posible presencia de economías ilícitas** que utilizan la venta informal como fachada para actividades ilegales.
 - **Riesgos en emergencias** por bloqueo de rutas de evacuación y accesos a cuerpos de socorro (bomberos, ambulancias, policía).
- ✓ **Problemáticas ambientales y de salubridad:**
 - **Inadecuada disposición de residuos sólidos**, que se acumulan en el espacio público, obstruyendo sumideros y generando problemas de salubridad.
 - **Manejo inadecuado de alimentos** en ventas de comidas sin cumplimiento de las normas sanitarias, lo que puede ocasionar enfermedades transmitidas por alimentos.
 - **Deterioro del mobiliario y entorno urbano** por sobreuso y falta de mantenimiento derivado de la ocupación intensiva.

En este contexto, es importante resaltar que el abordaje de esta problemática está regulado en el **Protocolo de Atención Integral a Vendedores Informales** liderado por el Instituto para la Economía Social – IPES, el cual establece lineamientos para garantizar el debido proceso, la caracterización socioeconómica, la oferta institucional de alternativas productivas y el respeto por los derechos humanos en cualquier intervención sobre el espacio público.

14. ¿La entidad cuenta con las direcciones de los puntos críticos de concentración de vendedores informales por localidad en Bogotá? Si no las tiene, indique de que manera se priorizan las áreas de intervención y sensibilización.

18. Sírvase informar si existe un cronograma de operativos de inspección, vigilancia y control realizados en los puntos críticos de concentración de vendedores informales. Si es así, por favor enviarlo en un archivo Excel con toda la información de los años 2020, 2021, 2022, 2023, 2024 y

lo corrido de 2025. Si no tienen un cronograma informar en un archivo de Excel como se ha regulado las fechas de esos operativos en los años mencionados anteriormente.

19. Sírvasse presentar en un archivo Excel el número de operativos de inspección, vigilancia y control realizados en los puntos críticos de concentración de vendedores informales, durante los años 2020, 2021, 2022, 2023, 2024 y lo corrido de 2025, dividido por año, tipo de secretaría o entidad distrital, localidad, fecha, resultado del operativo y periodicidad en que se lleva a cabo estos operativos (identifique en meses).

22. ¿Cuenta la entidad con estrategias de monitoreo y mantenimiento para evitar que el espacio público recuperado vuelva a ser indebidamente ocupado?

Para dar respuesta a los citados numerales, en el marco de las funciones establecidas en el Decreto 411 de 2016 “*Por medio del cual se modifica la Estructura Organizacional de la Secretaría Distrital de Gobierno*” la Secretaría Distrital de Gobierno a través de la Dirección para la Gestión Políciva y las Alcaldías Locales ha contribuido al fortalecimiento de la seguridad, la convivencia y el orden público a través de la realización de un total 40.799 acciones de inspección, vigilancia y control entre el año 2024 y 2025, las cuales se realizan de manera permanente en los 7 días a la semana las 24 horas al día.

Es de resaltar que estas acciones de inspección, vigilancia y control se realizan con el liderazgo de la Secretaría Distrital de Gobierno y en articulación con actores distritales como la Policía Metropolitana de Bogotá, Secretaría Distrital de Seguridad, Convivencia y Justicia, Secretaría Distrital de Salud, Unidad Administrativa Especial de Servicios Públicos, Departamento Administrativo de la Defensoría del Espacio Público, Secretaría Distrital de Integración Social, Instituto para la Economía Social y demás entidades competentes. Entre las entidades del orden nacional se destacan el Ministerio del Trabajo y Migración Colombia.

Ahora bien, las acciones de inspección, vigilancia y control se realizan en 5 grandes categorías las cuales, a su vez, tienen componentes específicos, en este sentido a continuación se describe la información:

1. Actividad económica: entre sus principales componentes se encuentran bares de alto impacto, sindicatos, hoteles, moteles, casas de lenocinio, parqueaderos, restaurantes, gastrobares, bodegas de reciclaje, entre otras.
2. Espacio público: en esta categoría encontramos vendedores informales, extensión de la actividad económica, eventos masivos de gran impacto, mal parqueados y domiciliarios.
3. Ambiente y minería: podemos encontrar componentes como carreteros, basuras, cambuches, canales, humedales, plazas de mercado, protección animal, veterinarias, minería entre otros.
4. Sentencias: en esta categoría se abordan las dos sentencias judiciales producto de acciones populares relacionadas con río Bogotá y cerros orientales.
5. Ocupaciones informales: se realizan acciones de inspección, vigilancia y control en las localidades que presentan este fenómeno y requiere de atención e intervención articulada.

En ese sentido, la Dirección para la Gestión Políciva en coordinación con las Alcaldías Locales, realizan actividades enfocadas en la sensibilización de vendedores informales y la recuperación de espacio público; en

respuesta a los numerales 14 y 22, conviene señalar que en primer lugar, se realiza un reconocimiento de la zona a recuperar, con la finalidad de identificar las diferentes problemáticas que se presentan y así coordinar operativos interinstitucionales que atiendan bajo su misionalidad cada una acorde al debido proceso, se realiza el acompañamiento con entidades como el Instituto para la Economía Social - IPES en la caracterización de vendedores informales mediante el aplicativo de registro RIVI para de esa manera continuar con la sensibilización, en la cual se informa sobre el cumplimiento de la Ley 1801 de 2016¹.

En dichos espacios además se realiza oferta interinstitucional por parte de las entidades competentes, tales como alternativas de reubicación en módulos, puestos, plazas distritales e inclusión en ferias, previas a la recuperación del espacio público.

En relación con lo anteriormente descrito, cada alcaldía local ha realizado la identificación de puntos críticos concernientes con la ocupación indebida del espacio público los cuales se remiten en archivo Excel, denominado *Anexo 1 – Puntos críticos*.

Conforme con lo anterior, y para resolver los interrogantes 18 y 19, se organiza un cronograma semanal por parte de cada alcaldía que se remite a la Dirección para la Gestión Políciva, desde donde se hace la respectiva consolidación para realizar el acompañamiento correspondiente a cada uno de los operativos. A continuación, se relacionan los operativos que se han realizado por localidad desde el año 2021, vigencia en la cual se empezó a registrar la información de los mismos; es de indicar que la localidad de Sumapaz al ser principalmente rural, no cuenta con información reportada:

Tabla No. 1 operativos IVC – Espacio Público

Alcaldía local	2021	2022	2023	2024	2025
Usaquén	171	166	37	168	128
Chapinero	67	324	610	737	550
Santa Fe	319	271	308	158	113
San Cristóbal	293	120	91	167	169
Usme	1813	340	106	1674	168
Tunjuelito	86	130	61	77	353
Bosa	83	160	128	303	16
Kennedy	207	247	320	844	253
Fontibón	55	244	101	145	56
Engativá	125	57	28	281	390
Suba	154	170	341	294	218
Barrios Unidos	31	51	69	173	86
Teusaquillo	133	290	399	410	198
Los Mártires	14	151	131	718	89

¹ Ley 1801 de 2016 “Por la cual se expide el Código Nacional de Seguridad y Convivencia Ciudadana”;

Alcaldía local	2021	2022	2023	2024	2025
Antonio Nariño	42	56	59	67	20
Puente Aranda	401	506	136	175	78
La Candelaria	72	80	70	182	184
Rafael Uribe Uribe	276	185	38	290	235
Ciudad Bolívar	30	176	148	133	177
Total	4372	3724	3181	6996	3481

Fuente: Aplicativo IVC - SDG

De conformidad con las cifras antes relacionadas, se remite en archivo Excel denominado *Anexo 2 – Operativos IVC Espacio Público*, la información concerniente a cada uno de los operativos señalados, discriminados por ubicación, vigencia, localidad y resultados de los mismos.

17. ¿Cuáles son los mecanismos por los cuales la comunidad notifica a las entidades del Distrito cuando identifican problemáticas resultantes de invasión y uso indebido del espacio público? además, indicar cual es el tratamiento que se le da a esas quejas.

Sobre el citado interrogante, es preciso señalar que la Dirección para la Gestión Policial, conforme a lo dispuesto en el artículo 14 Decreto Distrital 411 del año 2016, coordina con las dependencias, entidades y organismos competentes el cumplimiento de los términos establecidos por la Ley 1801 del año 2016, aplicando las atribuciones de Inspección, Vigilancia y Control de las autoridades locales, en las cuales a través de dicho ejercicio, se realizan operativos de vigilancia y control en los diferentes territorios de cada localidad del Distrito Capital, por los cuales se previene y mitiga la posible comisión de comportamientos relacionados al uso indebido del espacio público.

La Secretaría de gobierno, ha dispuesto diversos canales para la participación ciudadana, en los cuales se reciben y tramitan las quejas, reclamos, sugerencias y/o solicitudes de información interpuestas por la ciudadanía a través de los Centros de Documentación – CDI. Para lo anterior, la Entidad hace parte del Sistema Distrital de Peticiones Ciudadanas Bogotá te Escucha, en el cual los ciudadanos en línea pueden dirigir sus comunicaciones, garantizando una trazabilidad, seguridad y fiabilidad en el direccionamiento de las PQRSD, garantizando una humanización del servicio.

Así mismo, se dispone de un canal telefónico en la línea 195, y un canal de atención presencial en los diferentes puntos de atención físicos de la red de SuperCADE y las Alcaldías Locales, los cuales, de una manera clara, precisa y concisa, se encuentran enunciados en el siguiente enlace institucional: <https://www.gobiernobogota.gov.co/atencion-y-servicios-a-la-ciudadania/tramites-opas-otras-consultas/recepcion-tramite-quejas-soluciones>.

De esta manera se tiene conocimiento de la ciudadanía frente a posibles comportamientos relacionados con el uso indebido del espacio público y así se activa la articulación institucional para el desarrollo de acciones

preventivas en el marco de la Ley 1801 del año 2016, tales como los operativos de inspección, vigilancia y control.

20. ¿Cuáles son las modalidades más comunes por las cuales se han impuesto comparendos por invasión y uso indebido del espacio público? Sirvase relacionar la información por medio de archivo editable de Excel discriminado por tipo de sanción / medida correctiva.

De acuerdo con lo señalado en este numeral, la modalidad más común y recurrente de conformidad con el Código Nacional de Seguridad y Convivencia Ciudadana, obedece al comportamiento señalado en el numeral 4 del artículo 140 ibidem, el cual está asociado a “ocupar el espacio público en violación a las normas vigentes”. Lo anterior, de acuerdo con lo identificado en nuestro Aplicativo para el Registro del Código Nacional de Policía y Convivencia – ARCO.

Para dicho comportamiento contrario a la convivencia, el parágrafo 2 del referido artículo 140 establece que, como medida correctiva a aplicar, corresponde a la multa general tipo 1, la cual de acuerdo con el parágrafo 3º del mismo artículo, en caso de existir reincidencia (2 veces o más), además de la medida correctiva prevista, procederá el decomiso o la destrucción del bien con que se incurra en tal ocupación.

En ese sentido durante lo corrido del año 2025 se han impuesto un total de 366 medidas correctivas en todo el distrito a excepción de las localidades de Tunjuelito, Rafael Uribe Uribe y Sumapaz en donde no se evidencia información:

Tabla No. 2 Comparendos 140.4 – 2025

Localidad	140.4.
Usaquén	24
Chapinero	8
Santa Fe	26
San Cristóbal	3
Usme	6
Bosa	59
Kennedy	69
Fontibón	3
Engativá	14
Suba	7
Barrios Unidos	5
Teusaquillo	20
Los Mártires	63
Antonio Nariño	8
Puente Aranda	3

Localidad	140.4.
La Candelaria	18
Ciudad Bolívar	29
Gobierno – nivel central	1
Total general	366

Fuente Aplicativo ARCO

21. ¿Cuál es el proceso que se debe seguir cuando se presenta un caso de invasión y uso indebido del espacio público? Sírvase detallar el marco normativo del proceso y las entidades competentes en cada fase del mismo y sus funciones.

En respuesta al numeral 21, es de indicar que la Secretaría Distrital de Gobierno a través de la Dirección para la Gestión Políciva junto a las Alcaldías Locales adelantan acciones permanentes de Inspección, Vigilancia y Control del espacio público, en los cuales se procura la defensa de éste, en caso de identificarse algún tipo de ocupación ilegal del mismo.

En este orden, en caso de identificarse en el marco de los citados operativos un tipo de ocupación irregular del espacio público, se procederá con la imposición de comparecencia del presunto infractor para la respectiva citación a audiencia por parte del inspector de policía con la finalidad de desarrollar el Procedimiento Verbal Abreviado dispuesto en el artículo 223 de la Ley 1801 del año 2016.

En igual sentido, si un ciudadano identifica un comportamiento contrario a la convivencia asociado con ocupación ilegal del espacio público, podrá poner en conocimiento los hechos con el objetivo de que la administración desarrolle las acciones necesarias para la defensa del mismo, a través de los canales de atención electrónicos y presenciales de las Alcaldías Locales y la misma Secretaría Distrital de Gobierno.

Así las cosas, el proceso puede ser oficioso (flagrancia) o a través de petición de parte de quien tenga interés, para lo cual se hará uso de nuestro procedimiento GET-IVC-P005 el cual se anexa en archivo pdf denominado *Anexo 3- Procedimiento IVC*.

Adicionalmente, el marco normativo que detalla el proceso es el siguiente:

- Ley 1801 del 2016 – Código Nacional de Seguridad y Convivencia Ciudadana.
- Ley 2197 del 2022 - Por la cual se dictan normas tendientes al fortalecimiento de la seguridad.
- Acuerdo Distrital 735 del 2019 – Por el cual se dictaron competencias y atribuciones de las Autoridades Distritales de Policía de Bogotá.
- Resolución SDG No. 622 del 2024 – Por la cual se establecieron los lineamientos para la asignación de actuaciones y las reglas para el reparto de comportamientos contrarios a la convivencia a las Inspecciones y Corregidurías de Policía del Distrito Capital.

38. ¿Cuáles son las medidas correctivas que aplican para ciudadanos que realizan disposición inadecuada de residuos sólidos en el espacio público?

39. ¿Cuántas medidas correctivas por concepto de disposición inadecuada de residuos sólidos en el espacio público se han impuesto en el último año? Sírvase organizar la información por localidad.

45. ¿Cuántos comparendos se han puesto por disposición incorrecta de residuos sólidos en las calles de Bogotá?

De conformidad con los citados numerales, sobre las medidas correctivas que se imponen por disposición inadecuada de residuos sólidos, debemos citar el artículo 111 de la Ley 1801 del año 2016, el cual señaló:

“Artículo 111. Comportamientos contrarios a la limpieza y recolección de residuos y escombros y malas prácticas habitacionales. Los siguientes comportamientos son contrarios a la habitabilidad, limpieza y recolección de residuos y escombros y por lo tanto no deben efectuarse:

3. Arrojar residuos sólidos y escombros en sitios de uso público, no acordados ni autorizados por autoridad competente.
4. Esparcir, parcial o totalmente, en el espacio público o zonas comunes el contenido de las bolsas y recipientes para la basura, una vez colocados para su recolección.
8. Arrojar basura, llantas, residuos o escombros en el espacio público o en bienes de carácter público o privado...”

Del citado artículo, se desprende el catálogo de medidas correctivas que se desarrollan frente a la disposición inadecuada de residuos, así como las malas prácticas habitacionales. Así las cosas, el catálogo de medidas correctivas fue desarrollado en el Parágrafo 1º del citado artículo, en donde se establecieron para tal fin, las siguientes:

Tabla No. 3 Medidas correctivas Art 111

COMPORTAMIENTOS	MEDIDA CORRECTIVA A APLICAR
Numeral 1	Participación en programa comunitario o actividad pedagógica de convivencia.
Numeral 2	Participación en programa comunitario o actividad pedagógica de convivencia.
Numeral 3	Participación en programa comunitario o actividad pedagógica de convivencia.
Numeral 4	Participación en programa comunitario o actividad pedagógica de convivencia.
Numeral 5	Participación en programa comunitario o actividad pedagógica de convivencia.
Numeral 6	Amonestación.
Numeral 7	Amonestación.
Numeral 8	Multa General tipo 4.
Numeral 9	Multa General tipo 3.
Numeral 10	Multa General tipo 2.
Numeral 11	Multa General tipo 2.

COMPORTAMIENTOS	MEDIDA CORRECTIVA A APLICAR
Numeral 12	Multa General tipo 4 por cada hora de retraso.
Numeral 13	Multa General tipo 4.
Numeral 14	Multa General tipo 2
Numeral 15	Multa General tipo 2

Fuente: Ley 1801 del año 2016

Con relación a este numeral, de acuerdo con lo identificado en el aplicativo para el Registro del Código Nacional de Policía y Convivencia – ARCO se han impuesto un total de 1.003 medidas correctivas en lo que va del año 2025 asociadas a comportamientos contrarios a la convivencia por disposición inadecuada de residuos y malas prácticas habitacionales, conforme al artículo 111 de la Ley 1801 del año 2016.

A continuación, se relacionan las cifras discriminadas por localidad a excepción de Sumapaz que no cuenta con información registrada:

Tabla No. 4 Medidas correctivas art 111 – 2025

Localidad	111.3	111.4	111.8	Total general
Usaquén	11	4	11	26
Chapinero	6	36	13	55
Santa Fe	8	7	10	25
San Cristóbal	11	2	5	18
Usme	3	1	8	12
Tunjuelito	31	0	17	48
Bosa	51	6	88	145
Kennedy	59	15	58	132
Fontibón	9	0	7	16
Localidad	111.3	111.4	111.8	Total general
Engativá	13	2	20	35
Suba	28	1	46	75
Barrios Unidos	3	4	2	9
Teusaquillo	8	15	1	24
Los Mártires	4	0	16	20
Antonio Nariño	5	0	7	12
Puente Aranda	8	0	7	15
La Candelaria	4	204	1	209
Rafael Uribe Uribe	47	6	15	68
Ciudad Bolívar	16	14	29	59
Total general	325	317	361	1003

Fuente: Aplicativo ARCO - SDG

40. Del total de medidas correctivas impuestas por concepto de disposición inadecuada de residuos sólidos en el espacio público, ¿Cuántas se aplicaron a vendedores informales y cuántas a establecimientos de comercio?

Sobre el citado numeral, es necesario precisar que las medidas correctivas señaladas en la ley 1801 del año 2016 recaen sobre personas naturales que presuntamente se encuentran materializando comportamientos contrarios a la convivencia, por lo que no es posible individualizar si la medida recae sobre un vendedor informal o establecimiento de comercio, puesto que la misma se impone a una persona natural.

Así las cosas, en armonía con lo contestado en la pregunta 39, se han impuesto un total de 1.003 medidas correctivas sobre ciudadanos que ha realizado comportamientos contrarios a lo dispuesto en el artículo 111 de la citada norma.

También es preciso indicar que del análisis integral de la ley 1801 del año 2016, específicamente sobre el artículo 94 fueron desarrollados los comportamientos relacionados con la salud pública que afectan la actividad económica, de los cuales, por los numerales 1 y 2 durante este año se han impuesto un total de 630 medidas correctivas en 12 localidades contra ciudadanos que desarrollan actividades dentro de establecimientos de comercio, en donde se ha comprobado el incumplimiento a las normas o disposiciones de seguridad o sanidad para el desarrollo de la actividad económica, debido a la no separación en la fuente de los residuos sólidos y su indebida disposición en el lugar destinado para tal efecto.

En ese sentido, se relaciona a continuación las medidas correctivas impuestas a establecimientos de comercio por incumplimiento a normas de sanidad antes mencionadas:

Tabla No. 5 Medidas correctivas art 94 – 2025

Localidad	Establecimiento de Comercio
Usaquén	2
Santa Fe	1
Usme	3
Tunjuelito	5
Kennedy	4
Fontibón	1
Suba	8
Antonio Nariño	1
Puente Aranda	2
La Candelaria	15
Rafael Uribe Uribe	585
Ciudad Bolívar	3
Total general	630

Fuente: Aplicativo ARCO – SDG

Nota 1: Las alcaldías locales de Chapinero, San Cristóbal, Bosa, Engativá, Barrios Unidos, Teusaquillo, Los Mártires y Sumapaz no cuentan con información registrada.

44. Se han implementado campañas de sensibilización y educación en cuanto a la correcta disposición de los residuos sólidos, sírvase informar los principales desafíos que presenta la entidad para la correcta disposición de los residuos sólidos en el espacio público en Bogotá.

En relación con la puesta en marcha de campañas de sensibilización para la correcta disposición de residuos sólidos en el escenario local, desde la puesta en marcha de los proyectos de inversión de los Fondos de Desarrollo Local (FDL), se ha establecido como meta del Plan de Desarrollo Local para la vigencia 2025–2028 *la capacitación de la ciudadanía en separación en la fuente y reciclaje*. Esta iniciativa se desarrollará en articulación con el sector hábitat, siguiendo los lineamientos definidos en los criterios de elegibilidad y viabilidad de los FDL.

El proyecto busca fortalecer las capacidades comunitarias en la gestión adecuada de residuos sólidos, promoviendo prácticas responsables desde los hogares, los comercios y los espacios públicos. Más allá de brindar conocimientos técnicos, la capacitación pretende fomentar una cultura de corresponsabilidad ambiental, en la que cada ciudadano contribuya activamente al cuidado del entorno y a la sostenibilidad de la ciudad.

Esta estrategia es clave para reducir la cantidad de residuos aprovechables que terminan en los rellenos sanitarios, mejorar las condiciones de trabajo de los recicladores de oficio y avanzar en el cumplimiento de los objetivos distritales en materia de sostenibilidad y salud pública. Además, se alinea con el compromiso de Bogotá de aumentar su resiliencia frente al cambio climático y reducir su vulnerabilidad ambiental.

El enfoque formativo contemplará metodologías participativas, acciones pedagógicas adaptadas a distintos grupos poblacionales y un enfoque territorial que responda a las dinámicas locales. Todo ello con el fin de asegurar la apropiación de conocimientos y prácticas sostenibles que perduren en el tiempo.

De esta manera, los FDL no solo impulsan acciones concretas de formación, sino que también se convierten en un instrumento fundamental para fortalecer el sistema de reciclaje local y contribuir a la protección del medio ambiente, en beneficio de las generaciones presentes y futuras.

Finalmente, para sustentar la información se adjunta el detalle del programa, meta y presupuesto asignado a los FDL que contiene la magnitud aprobada para la vigencia 2025 y las magnitudes programadas para las vigencias 2026-2028 sobre la *línea de inversión ambientales sostenibles* y su concepto de gasto “Cambios de hábitos de consumo, separación en la fuente y reciclaje” denominada como *Anexo 4*, denominado *Información presupuestal reciclaje 2025 - 2028*, así mismo se adjuntan el documento *Anexo. 5*. Denominado *Criterios de Elegibilidad, Viabilidad y de Enfoques de Políticas Públicas del Sector Hábitat*.

64. ¿Solicito el envío del censo de habitantes de calle? Además ¿Qué estrategias se están implementando para su atención? ¿Informe si se han realizado operativos de IVC sobre quienes ocupan el espacio público, e indique los resultados obtenidos?

En relación con el citado interrogante, es preciso indicar que desde la Dirección para la Gestión Políciva no se cuenta con un censo de habitantes de calle, dado que no corresponde a nuestras atribuciones y competencias dispuestas en el Decreto Distrital 411 del año 2016.

Por otro lado, como bien lo hemos señalado en el desarrollo de las respuestas al presente cuestionario, desde la Secretaría Distrital de Gobierno y las Alcaldías Locales se realiza la articulación de las acciones de Inspección,

Vigilancia y Control para la defensa y protección del espacio público de conformidad con el Procedimiento Institucional GET-IVC-P005. Así las cosas, para el período del 2025, se han ejecutado un total de 178 operativos en las diferentes localidades del Distrito Capital, en los siguientes términos:

Tabla No. 5 Operativos IVC – Habitabilidad en calle

Localidad	ene-25	feb-25	mar-25	abr-25	may-25	jun-25	jul-25	ago-25	TOTAL
Chapinero	0	0	0	1	0	0	0	0	1
Santa fe	0	0	1	1	1	1	2	0	6
Usme	5	2	0	0	0	0	0	0	7
Kennedy	0	0	2	3	3	0	0	0	8
Fontibón	2	2	4	0	0	0	1	0	9
Engativá	4	1	5	1	4	15	5	0	35
Suba	0	0	0	1	0	1	4	0	6
Barrios Unidos	0	5	6	0	0	0	0	1	12
Teusaquillo	1	1	1	2	0	0	5	0	10
Los Mártires	2	1	0	0	2	1	0	0	6
Antonio Nariño	0	0	0	0	0	0	4	2	6
Puente Aranda	0	0	2	0	0	1	2	0	5
Rafael Uribe									
Uribe	9	6	1	19	8	6	15	3	67
Total	23	18	22	28	18	25	38	6	178

Fuente: Aplicativo IVC - SDG

Nota 1: Las localidades de Usaquén, San Cristóbal, Tunjuelito, Bosa, Candelaria, Ciudad Bolívar y Sumapaz no cuentan con información registrada.

A través de estos, se han logrado resultados de mejora en la calidad de vida urbana para los ciudadanos, gracias a la recuperación e intervención de espacios públicos objeto de ocupación irregular y malas prácticas por parte de los ciudadanos en habitabilidad de calle. Así mismo, en el marco del ejercicio preventivo que irradia la Ley 1801 del año 2016, frente a los ciudadanos en habitabilidad de calle, se les ha realizado un ejercicio de sensibilización frente al uso adecuado del espacio público, con el objetivo de fomentar su cuidado.

70. Cuantos parques han sido rehabilitados en su infraestructura durante el último año, donde están ubicados y que tipo de parque eran?

Para atender la citada pregunta, en el marco de la puesta en marcha de los proyectos de inversión local asociados a la intervención de parques con recursos locales, se remite tabla en Excel denominada *Anexo 5* denominado *Parques en la hoja nombrada pregunta 70*, con la relación de los parques intervenidos en la tipología de mantenimiento, mantenimiento integral, mantenimiento y dotación de parques durante el 2025 en las localidades de Usaquén, Usme, Tunjuelito, Bosa, Kennedy, Fontibón, Barrios Unidos, Los Mártires, Antonio Nariño, Puente Aranda, Rafael Uribe Uribe y Ciudad Bolívar en la que se desagregan los siguientes datos:

- Localidad, No. de Contrato, Vigencia, Objeto de contrato
- Valor Final del contrato, Fecha de inicio, Fecha de terminación, Plazo
- Link Secop, Tipo de Intervención, Zona – UPZ
- Cronograma de inicio, Cronograma fin de la obra
- Estado de Intervención, Porcentaje de avance, Fecha fin de intervención
- Tipo de parque, Código parque, Ubicación, Nombre
- M2 – Latitud – Longitud

En la tabla se puede verificar el tipo de parque (vecinal y de Bolsillo) ya que dadas las competencias que le asisten a los Fondos de Desarrollo Local (FDL) estas son las categorías de parques a las que les corresponde realizar intervenciones en su infraestructura.

Conviene señalar que las Alcaldías Locales de Chapinero, Santa Fe, San Cristóbal, Engativá, Suba, Teusaquillo, Los Mártires, La Candelaria y Sumapaz no reportan intervenciones de parques en el último año.

- En la tabla se puede evidenciar la intervención de 42 parques de bolsillo y 119 parques vecinales para un total de 161 parques intervenidos en el último año.

72. ¿Cuáles han sido los avances contra la venta y consumo de drogas en los parques y el espacio público en los últimos dos años?

Sobre las acciones contra la venta y consumo de drogas en los últimos dos años (Agosto de 2023 a agosto de 2025), el Distrito Capital de Bogotá ha registrado avances significativos en materia de justicia policiva y la aplicación de la Ley 1801 de 2016 (Código Nacional de Seguridad y Convivencia Ciudadana), particularmente en el control de la venta y consumo de drogas en parques y espacios públicos.

Estos avances se enmarcan en el Plan de Desarrollo Distrital "*Bogotá Camina Segura 2024-2027*", la Política Pública Distrital de Seguridad, Convivencia, Justicia y Construcción de Paz y Reconciliación 2023-2038, y acciones locales que combinan prevención, sanción y uso de tecnología.

Lo anterior se ha logrado gracias a una precisa estrategia de descongestión y eficiencia en los despachos policivos, avances tecnológicos e interoperabilidad interinstitucional junto a la Secretaría Distrital de Seguridad, Convivencia y Justicia, la disposición de herramientas para los y las inspectoras de policía como estándares de alta capacidad y la implementación para el acceso al Archivo Nacional de Identificación – ANI.

De otro lado, se ha mantenido una continua capacitación a los despachos policivos, mediante la actualización constante de procesos y procedimientos en el Sistema Integrado de Gestión – Matiz, así como la promulgación de la Resolución Distrital 622 del año 2024 – “Por la cual se establecieron los lineamientos para la asignación de actuaciones y las reglas para el reparto de comportamientos contrarios a la convivencia a las Inspecciones y Corregidurías de Policía del Distrito Capital”.

74. Infraestructura. Evidencie los avances en:

- Adecuación de entornos urbanos y rurales con déficit de infraestructura y espacio público en Bogotá

Sobre la adecuación de entornos urbanos y rurales con déficit de infraestructura y espacio público es preciso indicar que corresponde con proyectos de la Secretaría Distrital de Hábitat para el actual plan de desarrollo “Bogotá Camina Segura 2024- 2027”, sin embargo, es preciso indicar que en el marco de las metas, programas y proyectos de inversión local financiados con recursos de los 20 Fondos de Desarrollo Local, se realizan intervenciones en la infraestructura local para espacio público, malla vial local, parques, obras de mitigación, salones comunales, sedes administrativas, entre otras, con el fin de atender las necesidades de la comunidad por virtud de las competencias de los Alcaldes locales del acuerdo 740 de 2019.

En tal sentido, para dar cumplimiento a las metas del plan de desarrollo local, se ejecutan obras locales que adecuan todo tipo de entornos urbanos y rurales, para lo cual, se puede consultar el avance de cada obra en el visor de obras locales publicado en el centro de gobierno local de la Secretaría de Gobierno <https://centrogobiernolocal.gobiernobogota.gov.co/datos-locales/gestion-publica-local/seguimiento-de-inversion-en-infraestructura-2021-2024>, cuya fuente es la información reportada por las 20 alcaldías locales al nivel central.

- **Conservación de la red de infraestructura peatonal en Bogotá D.C.**

Sobre los proyectos locales de intervención del espacio público y/o andenes y su avance, es preciso aclarar que inicia con el análisis del estado actual y de las condiciones del mismo, posteriormente, se efectúa la priorización de los elementos del espacio público que serán intervenidos por los Fondos de Desarrollo Local. Para esto, las alcaldías locales realizan acciones coordinadas con la Secretaría Distrital de Movilidad, la Unidad de Mantenimiento Vial y el Instituto de Desarrollo Urbano para la intervención de las brechas de espacio público, andenes en mal estado, déficit de parques de bolsillo y falta de conectividad peatonal y ciclista en varios barrios y veredas.

Respecto a la **construcción del espacio público** por parte de las alcaldías locales se tiene programada la intervención de 58.778,48 m² y su avance durante esta vigencia es el siguiente:

Mes	Programado	Ejecutadas	Avance
Enero	58.778,48 m ²	14,00	0,02%
Febrero		14,00	0,02%
Marzo		48,00	0,08%
Abril		505,28	0,86%
Mayo		1.252,37	2,13%
Junio		1.439,46	2,45%

Para intervenir el espacio público las alcaldías locales tienen en cuenta la normatividad aplicable para el aprovechamiento y reglas de intervención² previa coordinación con la UMV (rehabilitación y mantenimiento de malla local).

De la misma forma, el avance en conservación y mantenimiento de espacio público presentan un incremento promedio de 0,19%, el equivalente a 822,64 m² para el último trimestre de 2025, reportado por las 20 alcaldías locales de la siguiente manera:

² Decreto 315 de 2024

Mes	Programado	Ejecutadas	Avance
Enero	439.868,79 m ²	490,22	0,11%
Febrero		1.138,89	0,26%
Marzo		1.808,08	0,41%
Abril		3.535,38	0,80%
Mayo		3.755,58	0,85%
Junio		4.276,00	0,97%


En los anteriores términos damos respuesta al citado cuestionario.

Cordialmente,



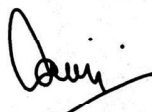
EDUARDO ANDRÉS GARZÓN TORRES

Subsecretario de Gestión Local



DIANA ALEJANDRA PARADA PRIETO

Directora para la Gestión del Desarrollo Local



CAMILA CORTÉS DAZA

Directora para la Gestión Policial

Anexo: *Anexo 1 -Puntos críticos*


Anexo 2 - Operativos IV/C Espacio Público

Anexo 3 - Procedimiento IV/C

Anexo 4- Información presupuestal reciclaje 2025 - 2028

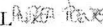
Anexo 5- Criterios de Elegibilidad, Viabilidad y de Enfoques de Políticas Públicas del Sector Hábitat.


Anexo 6- Parques

Proyectó: Lorena Álvarez- DGP 

Carlos Iván Trujillo - DGP

Diana León -DGD

Revisó: Andrea Puentes – SGL 

Giselle Camargo – SGL 

Aprobó: Andrés Cárdenas – SGL